

SVANEMØLLEN SKYBRUDSTUNNEL

17. marts 2018

Strandpromenade Kvarterets Grundejerlaug



Novafors

HOFOR

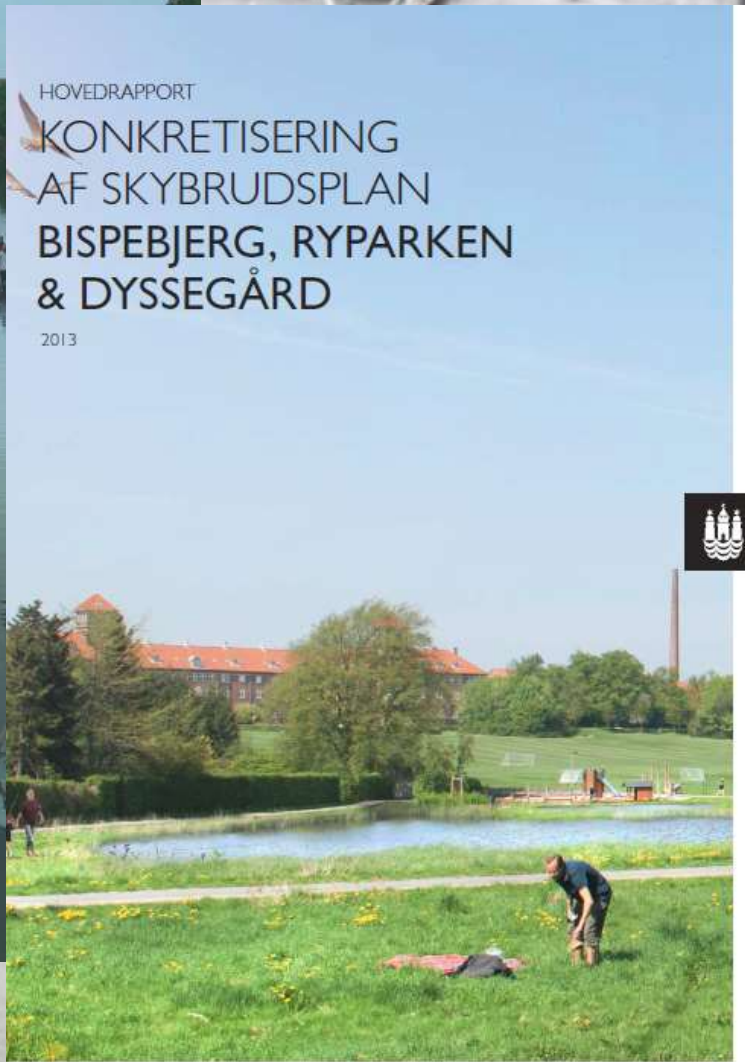
SVANEMØLLEN SKYBRUDSTUNNEL

- Baggrund for projektet
- Hvor er vi nu/Miljøvurderingen
- Kort præsentation af projektet
- Fokus på lokalområdet
- Spørgsmål



SVANEMØLLEN SKYBRUDSTUNNEL

Baggrunden for projektet



SVANEMØLLEN SKYBRUDSTUNNEL


Baggrunden for projektet

Projektets formål

Understøtte skybrudssikring

Forbedre vandkvaliteten i bl.a. Utterslev mose

Understøtte fremtidige afkobling



SVANEMØLLEN SKYBRUDSTUNNEL

Hvor er vi nu

MYNDIGHEDS- BEHANDLING



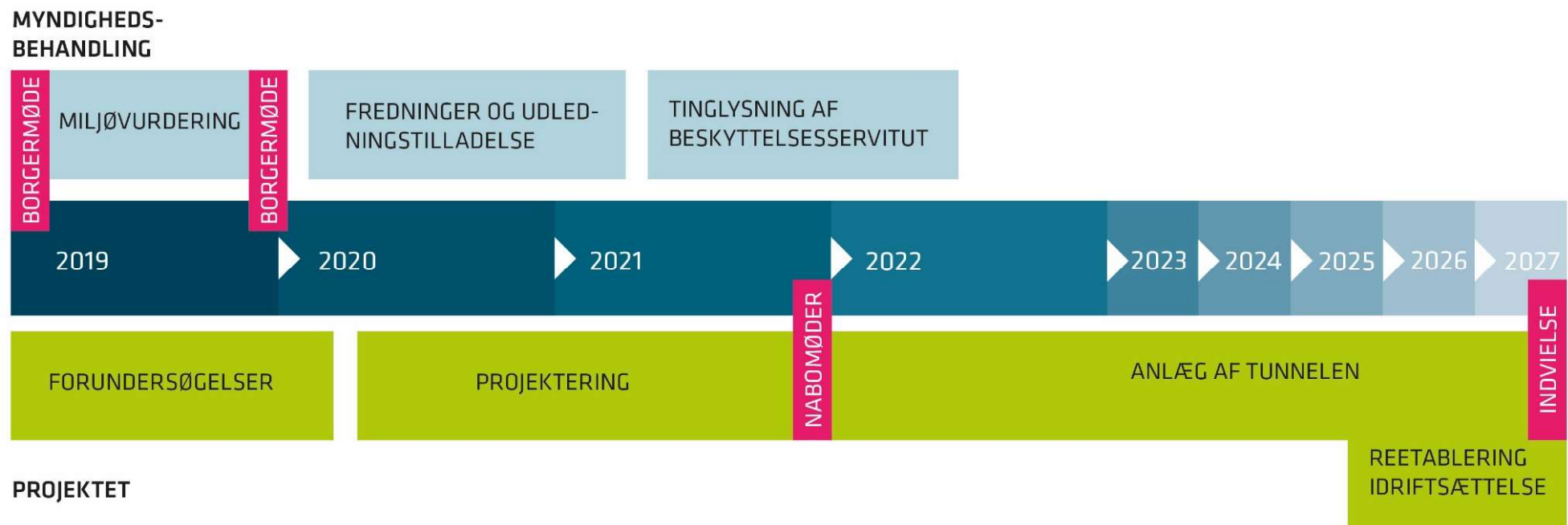
PROJEKTET

SVANEMØLLEN SKYBRUDSTUNNEL

Hvor er vi nu

Vi har ikke alle svarene...

men vi vil gerne have alle spørgsmålene



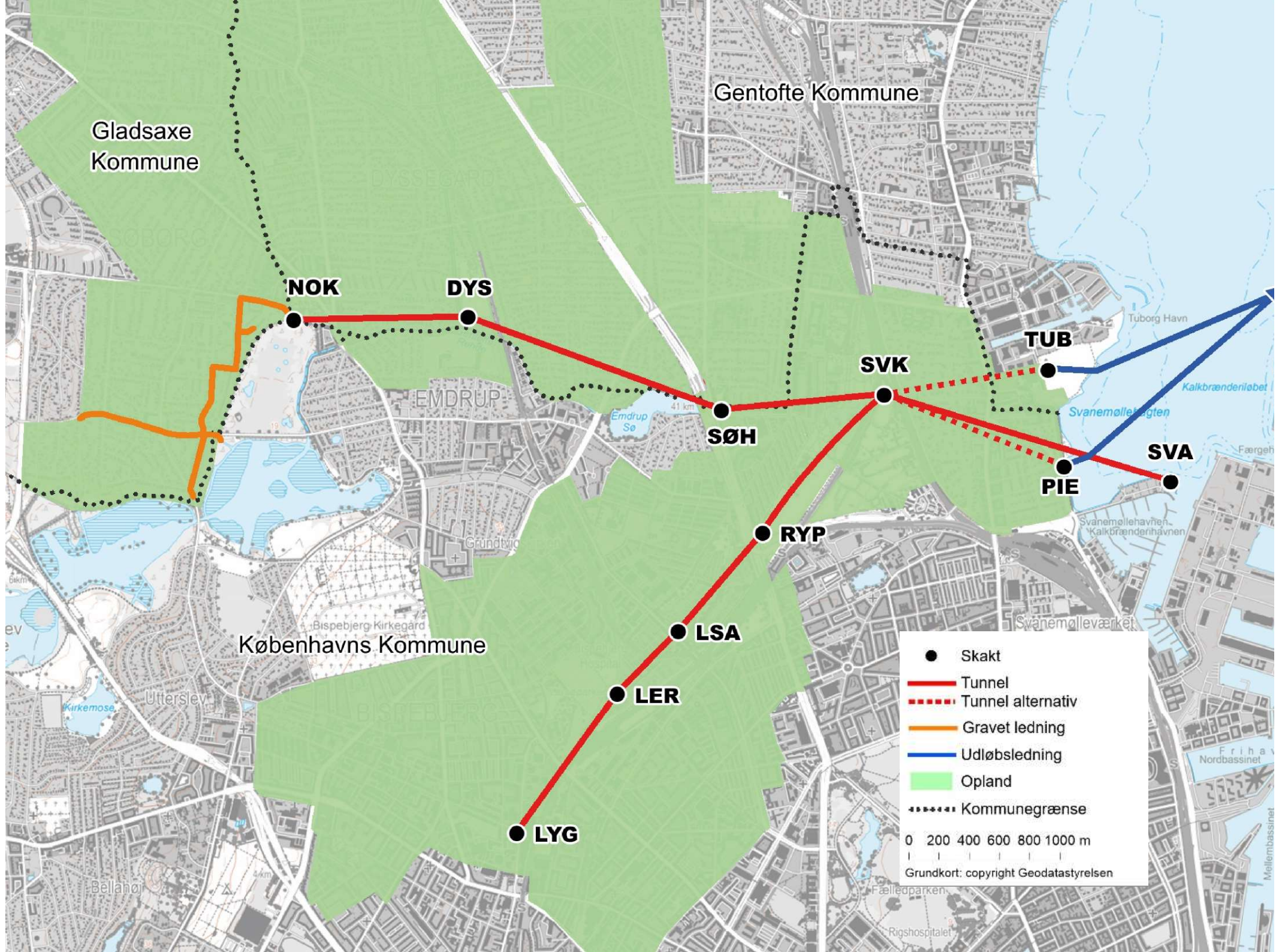
SVANEMØLLEN SKYBRUDSTUNNEL

Hvor er vi nu

Hvad indeholder Miljøvurderingen?

Undersøgelser af:

- Trafik
- Støj og vibrationer
- Påvirkning af søer, vandløb og hav
- Natur og grønne områder
- Jord og grundvand



SVANEMØLLEN SKYBRUDSTUNNEL

Projektet





SVANEMØLLEN SKYBRUDSTUNNEL

Projektet



SVANEMØLLEN SKYBRUDSTUNNEL
Projektet

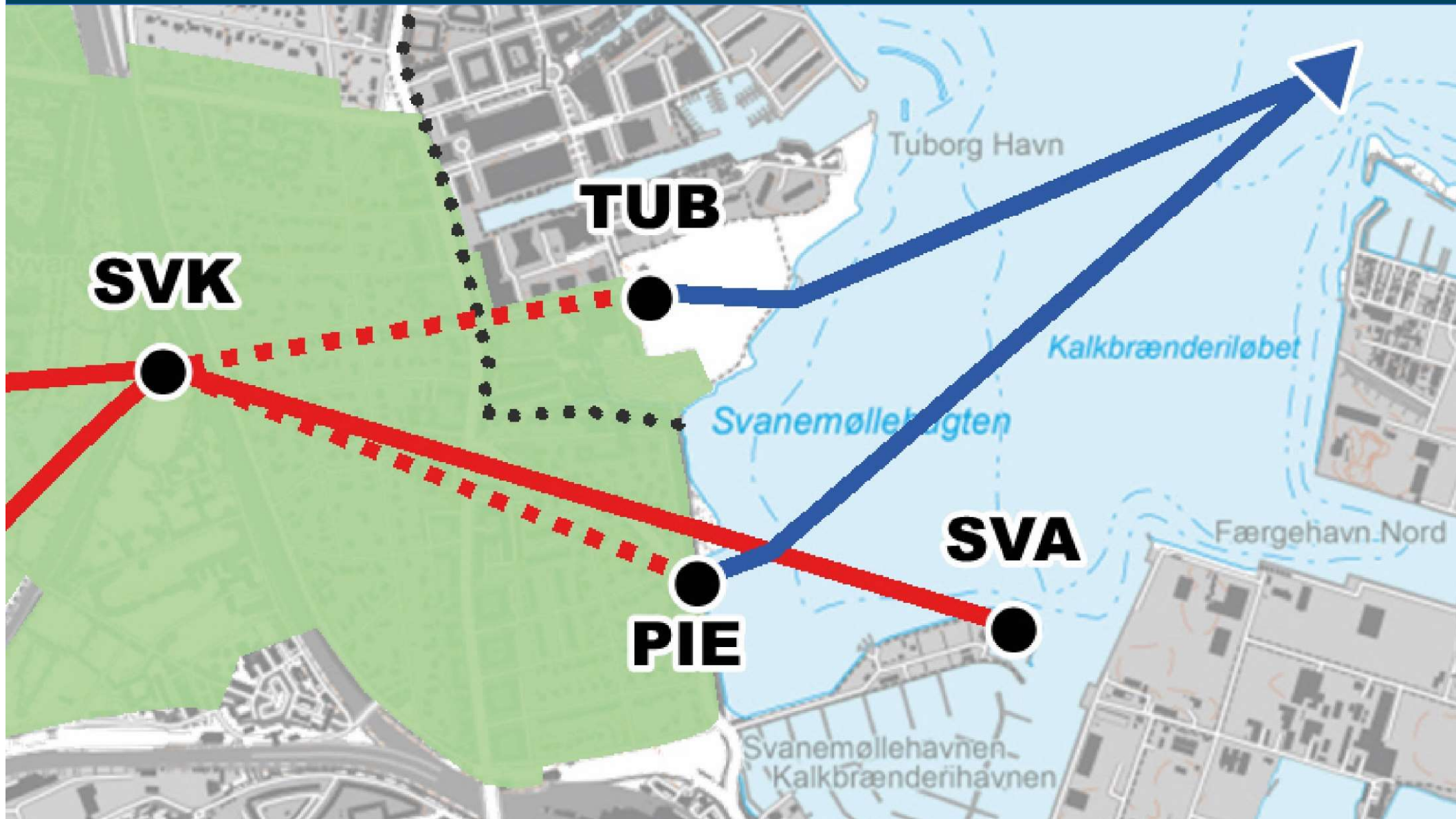
SVANEMØLLEN SKYBRUDSTUNNEL

Trafik og støj



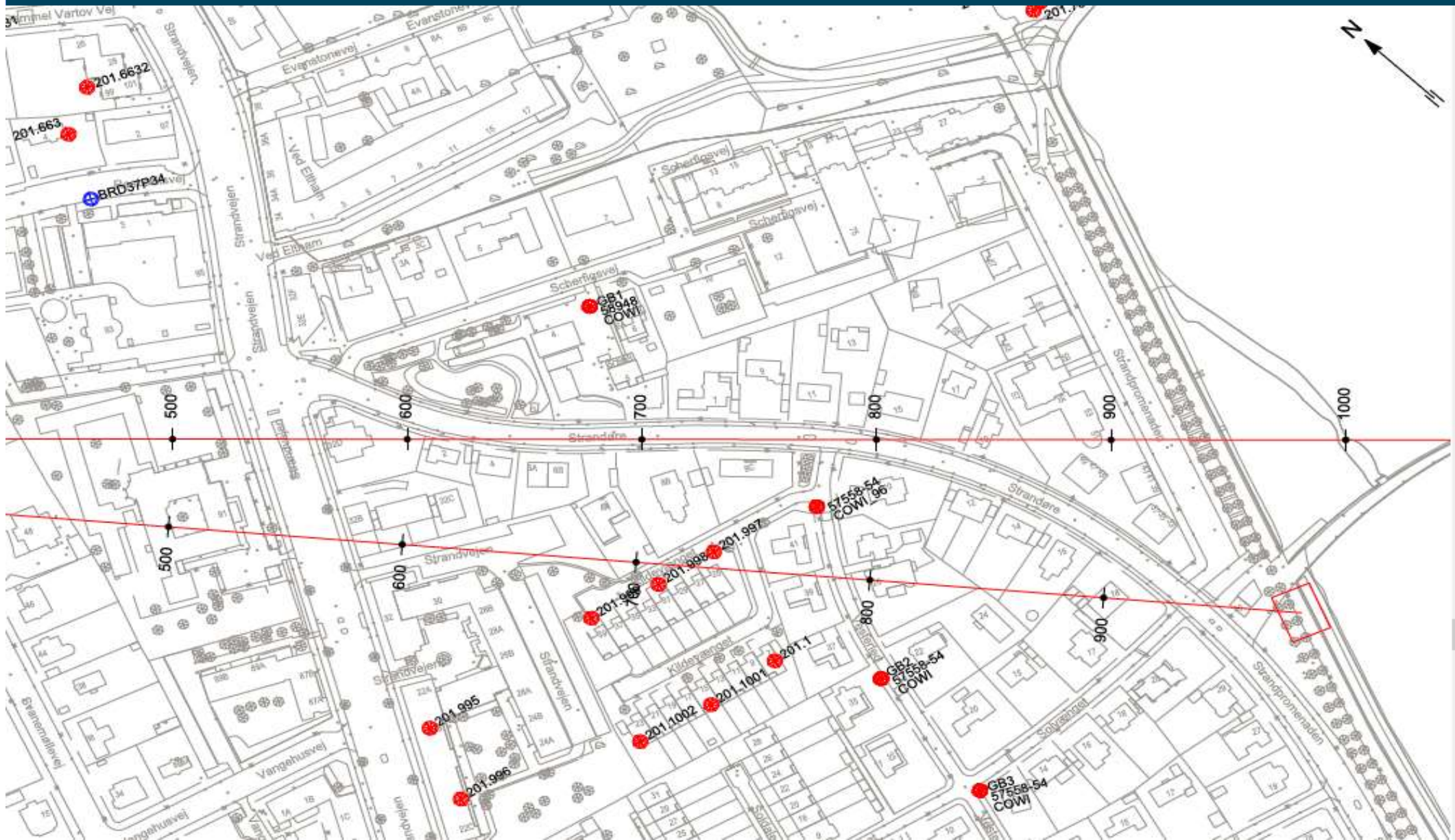
SVANEMØLLEN SKYBRUDSTUNNEL

Lokalområdet



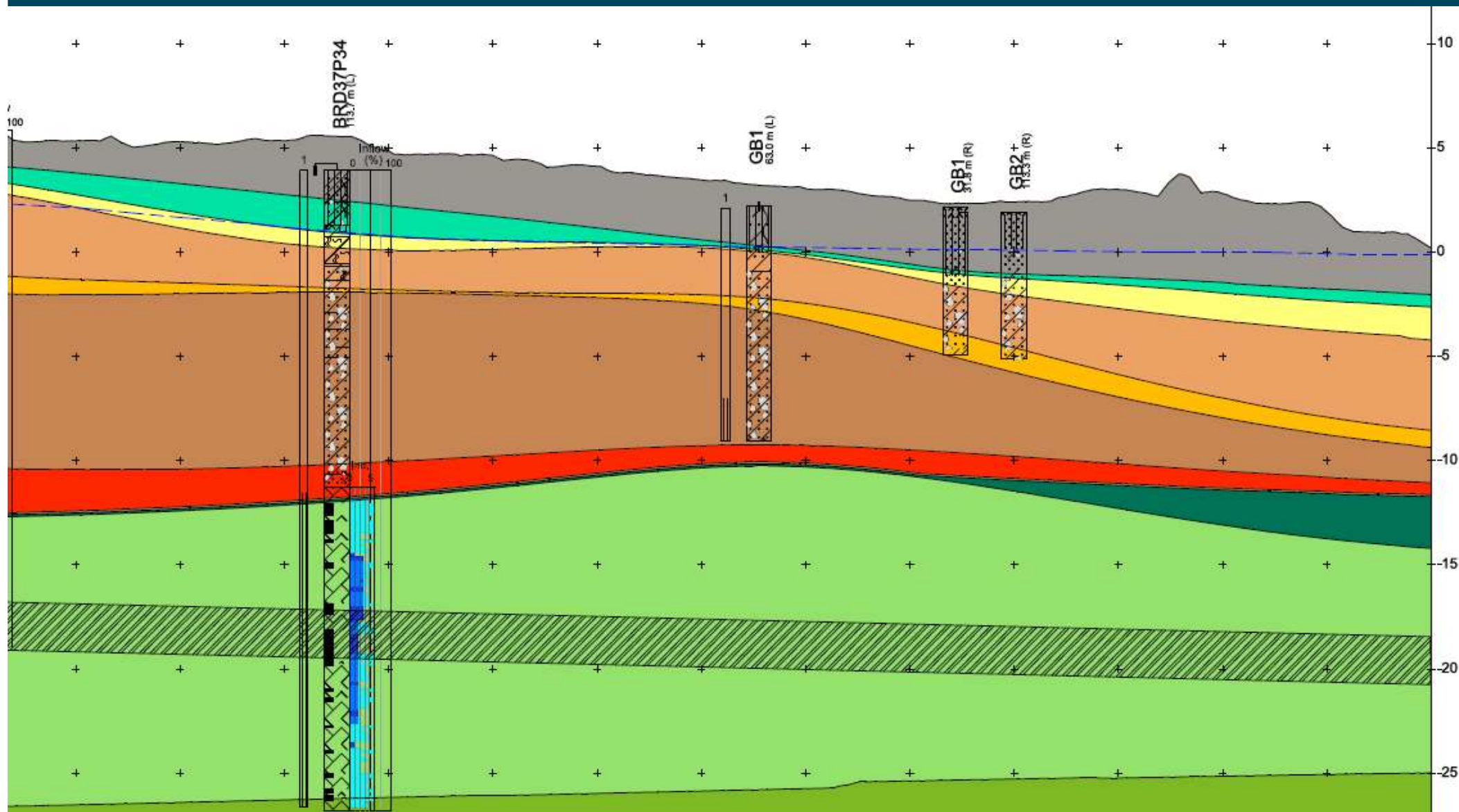
SVANEMØLLEN SKYBRUDSTUNNEL

Lokalområdet



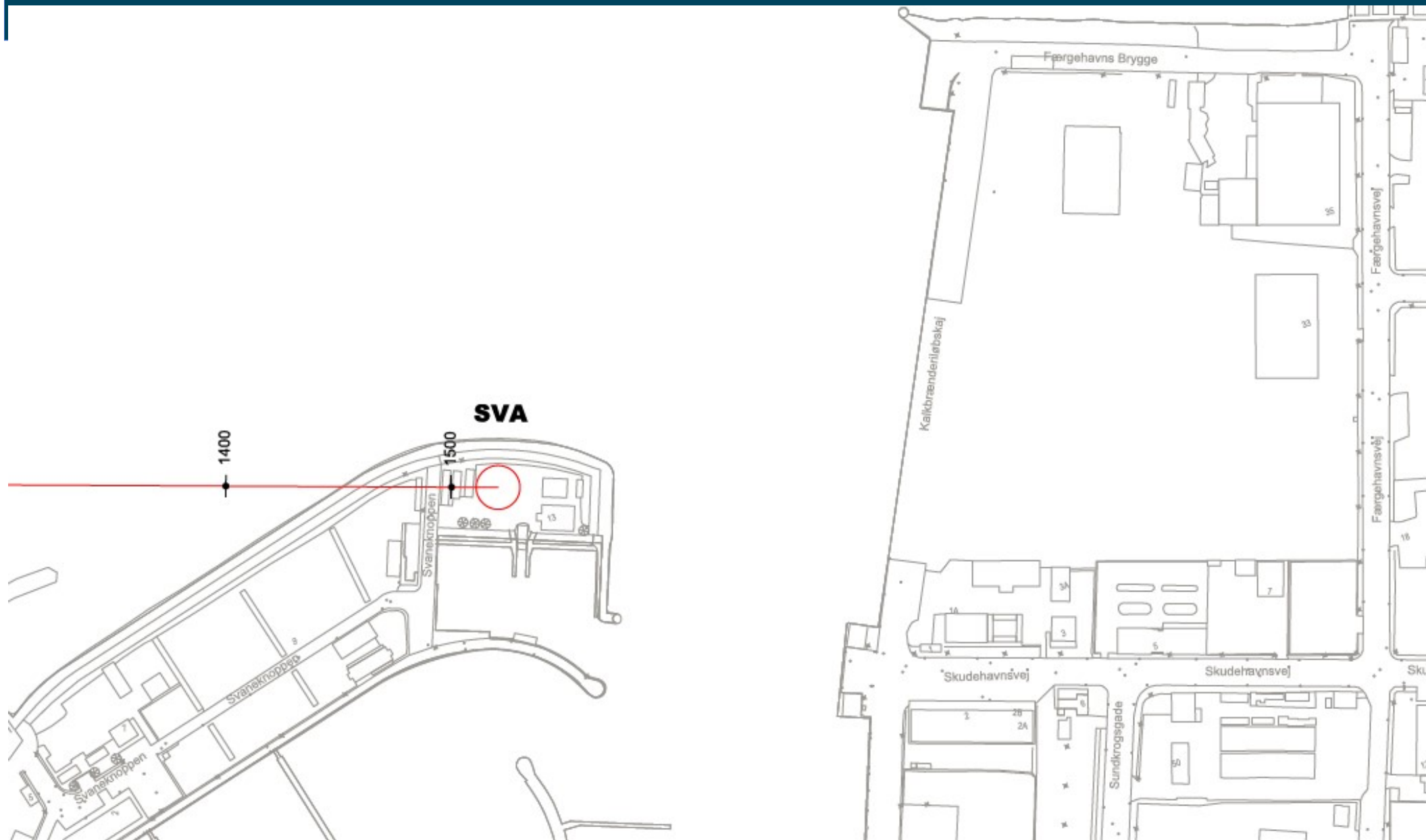
SVANEMØLLEN SKYBRUDSTUNNEL

Lokalområdet



SVANEMØLLEN SKYBRUDSTUNNEL

Lokalområdet





Spørgsmål

www.hofor.dk/skybrudstunnel
sst@hofor.dk